

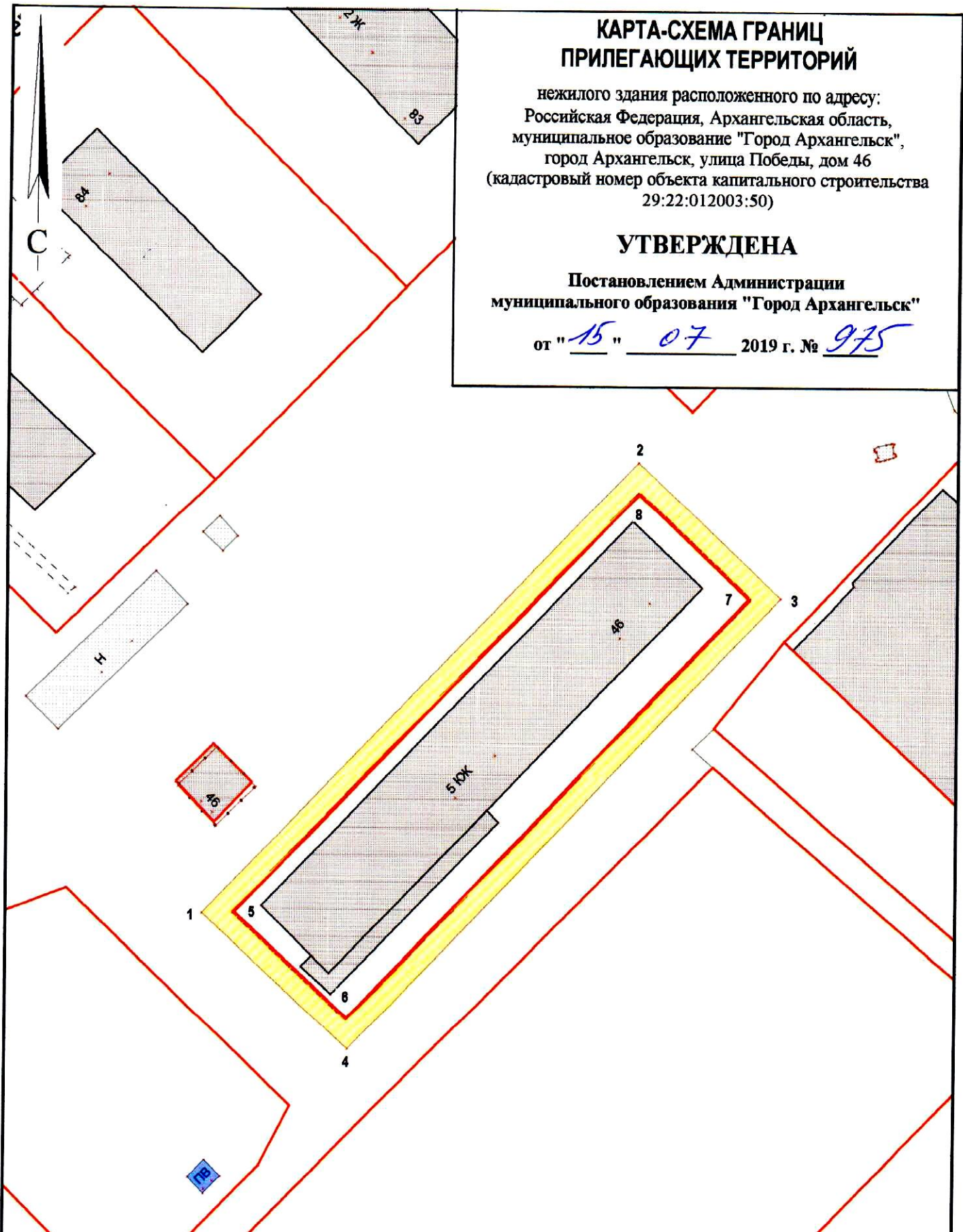
# КАРТА-СХЕМА ГРАНИЦ ПРИЛЕГАЮЩИХ ТЕРРИТОРИЙ

нежилого здания расположенного по адресу:  
Российская Федерация, Архангельская область,  
муниципальное образование "Город Архангельск",  
город Архангельск, улица Победы, дом 46  
(кадастровый номер объекта капитального строительства  
29:22:012003:50)

## УТВЕРЖДЕНА

Постановлением Администрации  
муниципального образования "Город Архангельск"



от "15" 07 2019 г. № 975



### Система координат МСК-29

Обозначение характерных точек границ	координаты, м	
	X	Y
1	664683.65	2519834.26
2	664747.81	2519891.00
3	664730.09	2519911.14
4	664665.64	2519854.96
5	664683.93	2519838.51
6	664669.87	2519854.66
7	664729.81	2519906.92
8	664743.58	2519891.26

### УСЛОВНЫЕ ОБОЗНАЧЕНИЯ:

-  изображение границ земельного участка по ул. Победы, дом 46
-  изображение границ прилегающих территорий

Масштаб 1 : 700